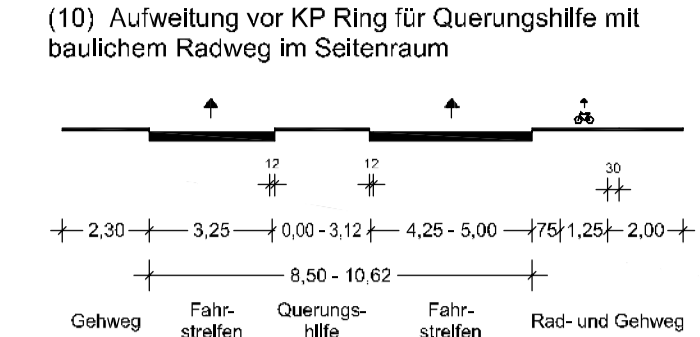
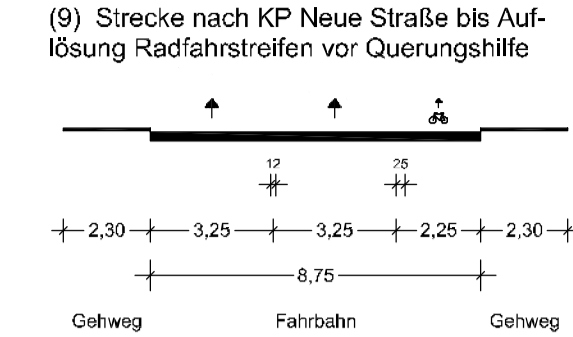
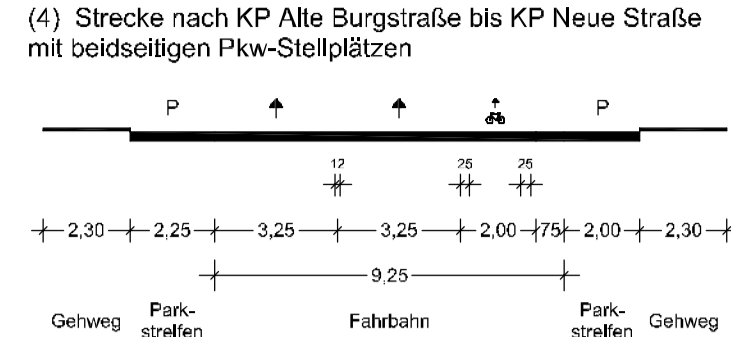
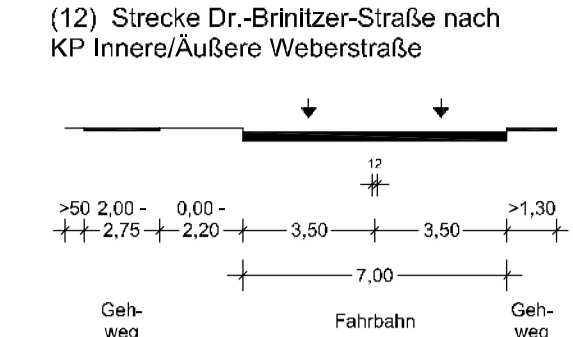
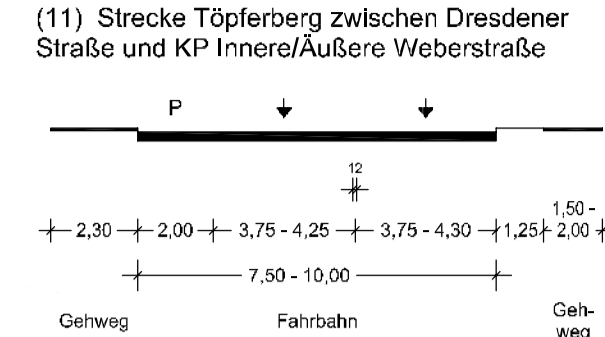


Regelquerschnitte Äußere Weberstraße



Regelquerschnitte Stadtring



Hinweise: Gehwegbreite 2,30 m Mindestbreite, bei direktem Anschluss von Gebäuden, Mauern und dgl. Erhöhung auf mindestens 2,50 m, idR, aber mehr und permanent überbreitend, da Anpassung an Baufeld der Randbebauung erforderlich

Querschnitt (4) auch vorkommend mit Pkw-Stellplätzen nur links oder nur rechts, wogefährde Stellplätze über dem Gehweg zugeschlagen
Querschnitt (11) auch vorkommend ohne Pkw-Stellplätze, wogefährde Stellplätze über dem Gehweg zugeschlagen

Blickrichtung Querschnitts Äußere Weberstraße in Stationierungsebene (nach Osten), sonstige Querschnitte nach Norden

LANDKREIS GÖRLITZ
STADT ZITTAU
Gemarkung Zittau

Zur besseren Übersicht wurden einzelne Elemente des Lageplans in andere Unterlagen ausgliedert bzw. von anderen Unterlagen nicht erneut übernommen:
Kabel und Leitungen der Ver- und Entsorgung, die nicht Gegenstand der Straßenentwässerung sind
Gebiete und Flächen
ausgelagert in Unterlage 16.1 Kabel- und Leitungsbestandsplan
bereits in Unterlage 3 enthalten Übersichtslegeplan

- Legende**
- Mastleuchte 8m, LED 4200 lm
 - Mastleuchte 8m, LED 4200 lm, nur Wechsel Leuchtenkopf
 - Mastleuchte 4m, LED 4200 lm
 - Bestandsleuchte
 - Beleuchtungskabel NYY-J 5x10
 - Straßenbeleuchtungsschrank

elkoplan GmbH Zittau Ing.-Büro für Elektro- und Kommunikationsanlagen Theodor-Korsatz-Str. 20 02763 ZITTAU TEL. 03581 501240 FAX 03581 501248		(Bauherr) Stadtverwaltung Zittau Bauamt Referat Tiefbau Sachsenstr. 14, 02763 Zittau
Gez. 21.03.19 Bauer Bearb. 21.03.19 Bauer Gepr. 21.03.19 Poskowiak	Datum Name 21.03.19 Bauer 21.03.19 Poskowiak	(Verfahren) Ausbau B96 Äußere Weberstraße in Zittau Teil 2: Rathenaustraße – Töpferberg
(Maßstab) 1:500 (Projektnummer) 12015	(Planungsstand) Ausführungsplanung – Straßenbeleuchtung (Zeichnungsnummer) 02_002-1_0	
Zust.	Änderung	Datum
		Name