

Anlage 4 zum Umweltbericht

Datenblätter für Kompensationsmaßnahmen
im Stadtgebiet von Zittau

Maßnahmen-Nr.

1

B-Plan Nr. XXXVI „Industriegebiet Hirschfelde zw. Bahnlinie und Neiße“

Stadt Zittau

Stand: August 2018

Ausgangsbiotop



IST- Bestand



Ortsteil/Gemarkung

Stadt Zittau

Adresse, Name (Bezeichnung)

Brückenstrasse 25

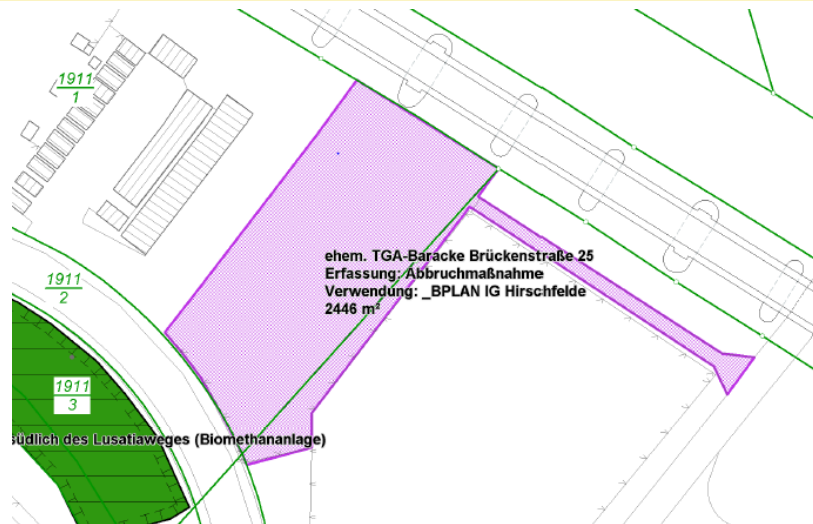
Eigentumsverhältnisse

Stadt Zittau

Flurstück lt. Geoportal

Teilflächen von 1911/1; 1914/1

Auszug aus dem Datenblatt der Stadt Zittau



Flächeneigenschaften

Gesamtfläche der Maßnahme

2.446 m²

Zeitraum der Umsetzung

2015

Maßnahme

Abbruchmaßnahme

Bezeichnung

ehem. TGA-Baracke

Fördersatz

75%

Maßnahmenbeschreibung / Entwicklungsziel

Maßnahme (konkret)

Abbruch Baracke; Entsiegelung Hoffläche und Zufahrt; Rückbau Böschungsgittersteine und Zaun

Entwicklungsziel

intensives Grünland (Anrechnung für Kompensation Eigenanteil von 25%)

Maßnahmen-Nr.

2

B-Plan Nr. XXXVI „Industriegebiet Hirschfelde zw. Bahnlinie und Neiße“

Stadt Zittau

Stand: August 2018

Ausgangsbiotop



IST- Bestand



Ortsteil/Gemarkung

Stadt Zittau

Adresse, Name (Bezeichnung)

Chopinstraße

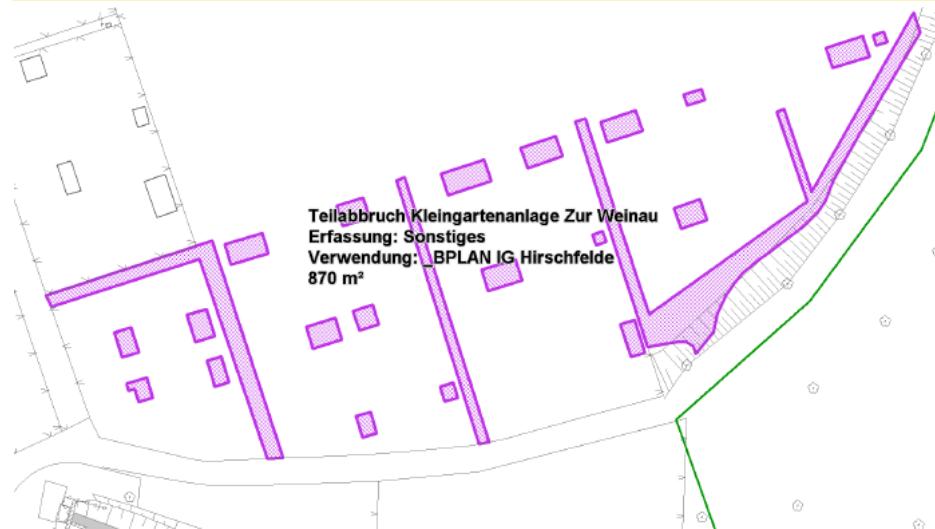
Eigentumsverhältnisse

Stadt Zittau

Flurstück lt. Geoportal

Teilflächen von 1874/17

Auszug aus dem Datenblatt der Stadt Zittau



Flächeneigenschaften

Gesamtfläche der Maßnahme

870 m²

Zeitraum der Umsetzung

2013

Maßnahme

Abbruch und Entsiegelungsmaßnahme

Bezeichnung

Teilabbruch Kleingartenanlage „Zur Weinau“

Fördersatz

k. A.

Maßnahmenbeschreibung / Entwicklungsziel

Maßnahme (konkret)

Abbruch Wege, Lauben; Entsiegelung

Entwicklungsziel

extensives Grünland

Maßnahmen-Nr.

3

B-Plan Nr. XXXVI „Industriegebiet Hirschfelde zw. Bahnlinie und Neiße“

Stadt Zittau

Stand: August 2018

Ausgangsbiotop



IST- Bestand



Ortsteil/Gemarkung

Hirschfelde

Flurstück lt. Geoportal

352/1

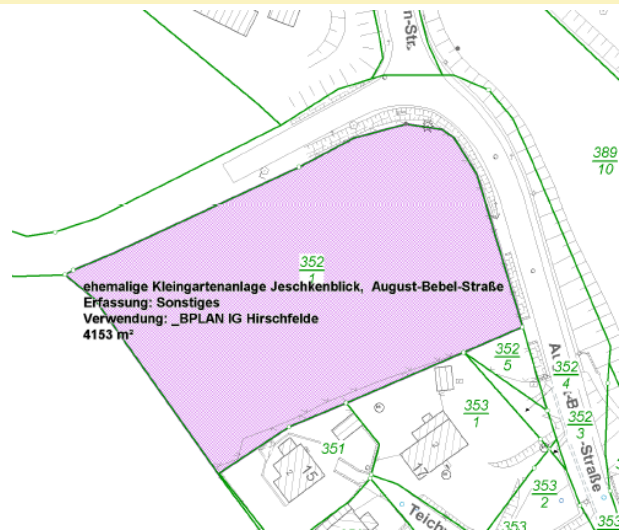
Adresse, Name (Bezeichnung)

August-Bebel-Strasse

Eigentumsverhältnisse

Stadt Zittau

Auszug aus dem Datenblatt der Stadt Zittau



Flächeneigenschaften

Gesamtfläche der Maßnahme

4.153 m²

Bezeichnung

ehem. Kleingartenanlage Jeschkenblick

Zeitraum der Umsetzung

ab 2018

Maßnahme

Rückbau- /Entsiegelungsmaßnahme

Fördersatz

k.A.

Maßnahmenbeschreibung / Entwicklungsziel

Maßnahme (konkret)

Rückbau-/ Entsiegelung

Entwicklungsziel

Streuobstwiese

Maßnahmen-Nr.

4

B-Plan Nr. XXXVI „Industriegebiet Hirschfelde zw. Bahnlinie und Neiße“
Stadt Zittau

Stand: August 2018

Ausgangsbiotop



IST- Bestand



Ortsteil/Gemarkung

Drausendorf

Flurstück lt. Geoportal

168/16

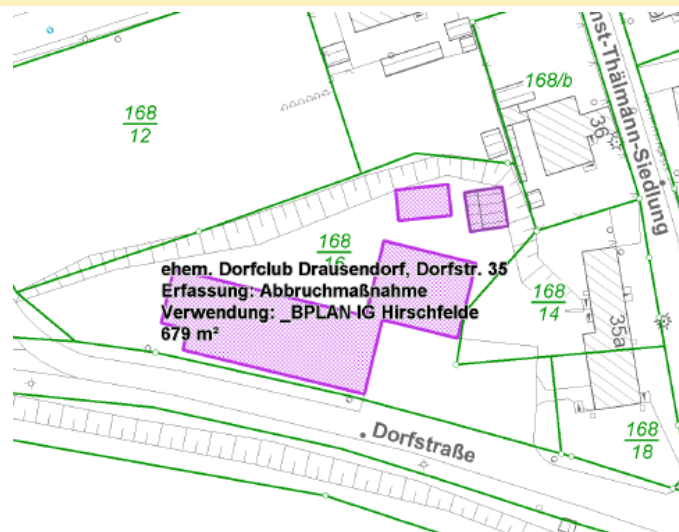
Adresse, Name (Bezeichnung)

Dorfstraße 35

Eigentumsverhältnisse

Stadt Zittau

Auszug aus dem Datenblatt der Stadt Zittau



Flächeneigenschaften

Gesamtfläche der Maßnahme

679 m²

Bezeichnung

ehem. Dorfclub Drausendorf

Zeitraum der Umsetzung

2012

Maßnahme

Abbruchmaßnahme

Fördersatz

90%

Maßnahmenbeschreibung / Entwicklungsziel

Maßnahme (konkret)

Abbruch Gebäude; Entsiegelung

Entwicklungsziel

intensives Grünland (Anrechnung für Kompensation Eigenanteil von 10%)