


1

2

<b>AIZ Bauplanungsgesellschaft mbH</b>  BERATENDE INGENIEURE    ARCHITEKTUR- UND INGENIEURLEISTUNGEN Bahnhofstraße 21    Telefon: 0 35 83 / 77 48 - 0    E-Mail: kontakt@bauplanung-aiz.de 02763 Zittau    Fax: 0 35 83 / 77 48 - 33    Internet: www.bauplanung-aiz.de	bearbeitet:	18.03.2016	Joachimsky
	gezeichnet:	18.03.2016	gez. Joachimsky
	geprüft:	15.04.2016	gez. Diesterhoff
	Projektnummer:	10/33/10	

 <b>Landesamt für Straßenbau und Verkehr</b> <b>Niederlassung Bautzen</b> Käthe-Kollwitz-Straße 17, 02625 Bautzen	

Nr.	Art der Änderung	Datum	Zeichen

# FESTSTELLUNGSENTWURF


Landesamt für Straßenbau und Verkehr Niederlassung Bautzen	Unterlage / Blatt-Nr.: 5 / 1
Straße: B 96    Station: 5054 049 0+435 bis 5154 036 0+000	Lageplan
PROJIS-Nr.: 2109008	Maßstab: 1 : 500

**Bundesstraße 96 Ausbau in Zittau**  
**Äußere Weberstraße von KP Goldbach-/Rietschelstraße**  
**bis KP Töpferberg/Dr.-Brinitzer-Straße**

aufgestellt:	
-----, den -----	

# Zeichenerklärung

## Planung



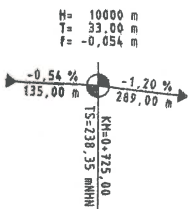
Entwässerungsmulde  
Bankett, unbefestigte Baumscheibe, unbefestigter Breitenausgleich  
Gehweg mit Zufahrt und Bordabsenkung

Fahrbahn mit Achse

Fläche für Ruhenden Verkehr, Fahrbahnteiler und dgl.

Baulich angelegter Radweg mit Sicherheitstrennstreifen  
Gehweg mit Begrenzungsstreifen

Straßennebenfläche  
Dammböschung



Neigungsbrechpunkt mit Angabe von Ausrundungshalbmesser, Tangentenlänge  
Stichmaß, Längsneigung, Abstand zum nächsten Neigungsbrechpunkt, Station  
und Höhe des Tangentenschnittpunktes

2,50%

Querneigung



Gradientenhochpunkt



Gradiententiefpunkt

## Verwaltung



Flurstücksgrenze

1122

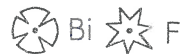
Flurstücksnummer

Hinweis: Zur besseren Unterscheidung zwischen Begrenzungslinien von Verkehrsflächen und Flurstücksgrenzen werden letztere nicht in schwarz nach RE 2012 sondern in violett analog der Darstellung in den Grundplänen "Kataster mit Grundriss" gezeichnet.

## Sonstiges



freizuhaltendes Sichtfeld



vorhandener Laub- bzw. Nadelbaum mit Bezeichnung Art



Baumfällung



neu zu pflanzender Laubbaum

## Regelungsverzeichnis

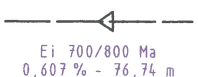
10

Nr. im Regelungsverzeichnis

## Entwässerung

vorhanden

geplant



Mischwasserkanal mit  
Bezeichnung



Anschlussleitung DN 150  
aus Kunststoff



Kontrollschacht mit  
Bezeichnung